

DIA 22 JUNIO 2018

32ª VUELTA INTERNACIONAL AL BESAYA

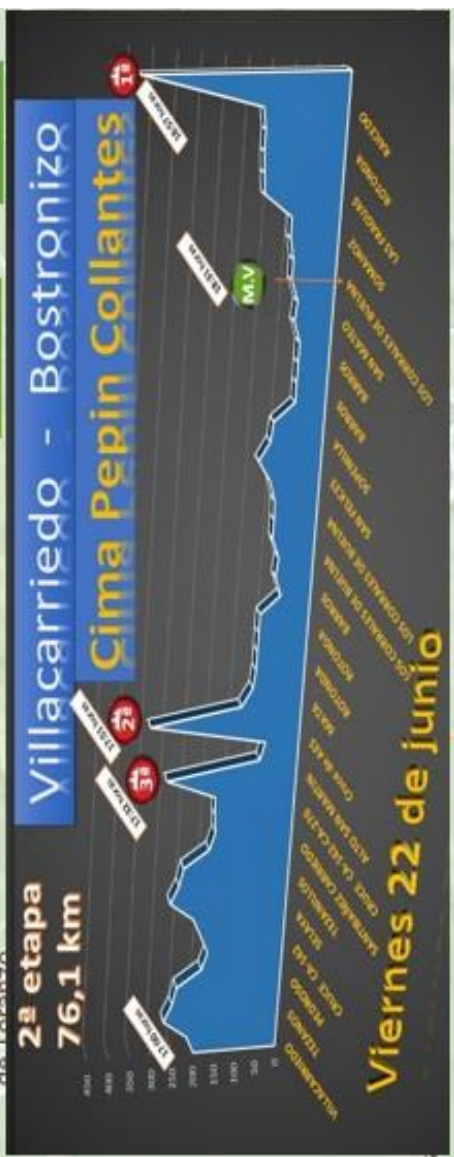
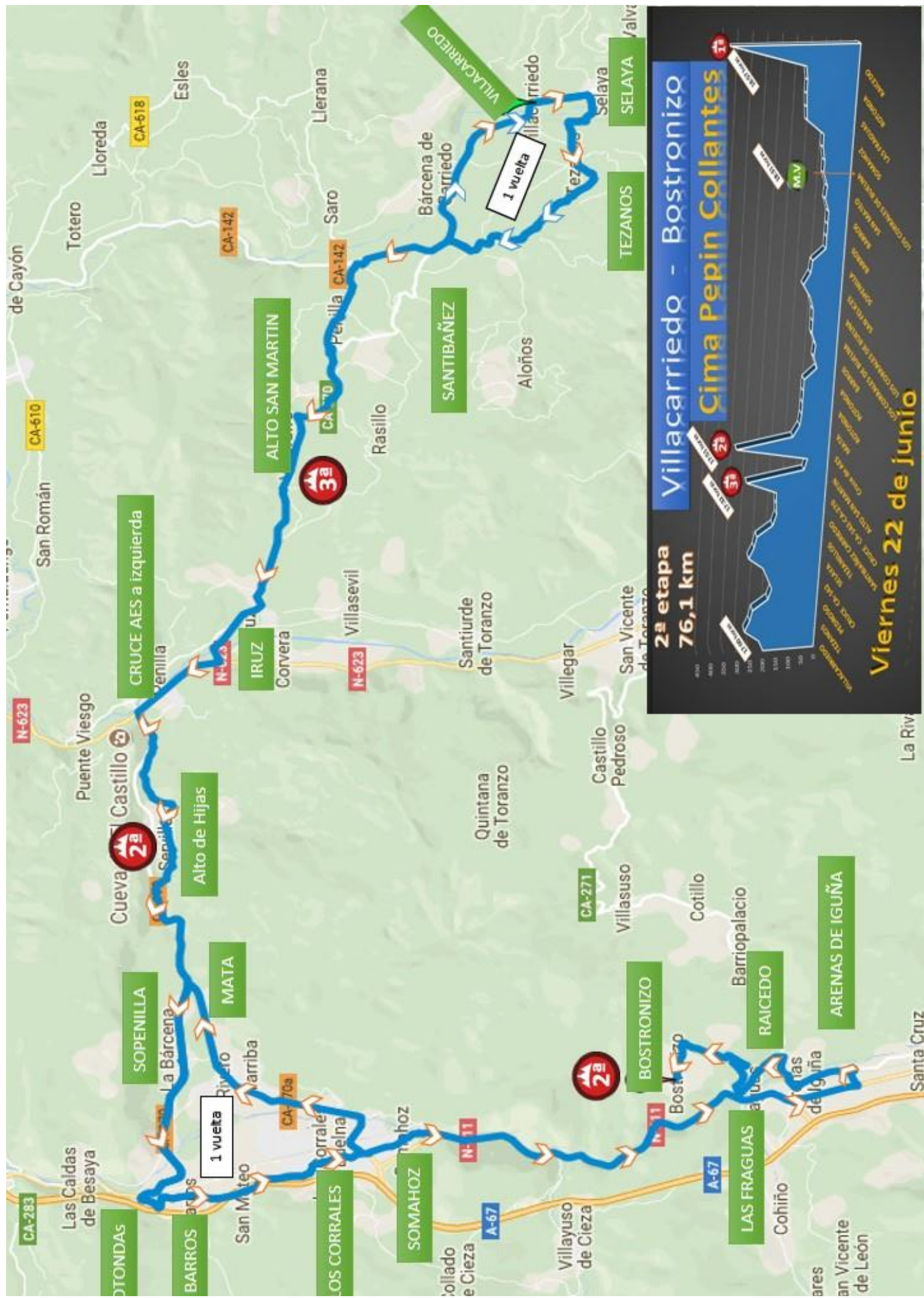
2ª ETAPA

VILLACARRIEDO - BOSTRONIZO

Kms: Prev76,1

PUNTO DE ENCUENTRO:15:50 Concentración
15:50 Apertura control firmas16:45 Llamada a corredores
16:45 Salida neutralizada
17:00 Salida oficial

Altd.	LOCALIDAD	INCIDENCIAS	Ctra.	Parcial	Recorrido	Faltan	38	39	40
199	VILLACARRIEDO	SALIDA	CA-142	0,0	0,0	76,1	17:00	17:00	17:00
218	SELAYA	Giro a Derecha	CA-625	1,0	1,0	75,1	17:01	17:01	17:01
275	TEZANOS		CA-625	1,7	2,7	73,4	17:04	17:04	17:04
257	TEZANILLOS		CA-625	1,1	3,8	72,3	17:06	17:05	17:05
249	PEDROSO		CA-625	1,1	4,9	71,2	17:07	17:07	17:07
192	SANTIBAÑEZ CARRIEDO	Giro a Derecha	CA-626	1,3	6,2	69,9	17:09	17:09	17:09
180	CRUCE CA-142	Giro a Derecha	CA-142	0,6	6,8	69,3	17:10	17:10	17:10
199	VILLACARRIEDO		CA-142	3,6	10,4	65,7	17:16	17:16	17:15
218	SELAYA	Giro a Derecha	CA-625	1,0	11,4	64,7	17:18	17:17	17:17
275	TEZANOS		CA-625	1,7	13,1	63,0	17:20	17:20	17:19
257	TEZANILLOS		CA-625	1,1	14,2	61,9	17:22	17:21	17:21
249	PEDROSO		CA-625	1,0	15,2	60,9	17:24	17:23	17:22
192	SANTIBAÑEZ CARRIEDO	Giro a Derecha	CA-626	1,3	16,5	59,6	17:26	17:25	17:24
180	CRUCE CA-142	Giro a Izquierda	CA-142	0,6	17,1	59,0	17:27	17:26	17:25
184	CRUCE CA-142-CA-270	Giro a Izquierda	CA-270	0,4	17,5	58,6	17:27	17:26	17:26
186	LA CANAL		CA-270	1,2	18,7	57,4	17:29	17:28	17:28
299	ALTO SAN MARTIN	Premio Montaña 3ª Categoría	CA-270	2,7	21,4	54,7	17:33	17:32	17:32
88	IRUZ	CRUCE - Giro a derecha	N-623	6,6	28,0	48,1	17:44	17:43	17:42
78	Cruce de AES	Giro a Derecha	CA-170	1,7	29,7	46,4	17:46	17:45	17:44
343	ALTO DE HIJAS	Premio Montaña 2ª Categoría	CA-170	3,9	33,6	42,5	17:53	17:51	17:50
139	MATA	de frente	CA-170	2,1	35,7	40,4	17:56	17:54	17:53
116	SOPENILLA	Rotonda 3º Salida	CA-170	1,5	37,2	38,9	17:58	17:57	17:55
112	ROTONDA	2ª salida	CA-170	2,4	39,6	36,5	18:02	18:00	17:59
112	ROTONDA	2ª salida	N-611	1,0	40,6	35,5	18:04	18:02	18:00
112	ROTONDA	4ª salida	N-611	0,4	41,0	35,1	18:04	18:03	18:01
112	ROTONDA	1º Salida	N-611	0,3	41,3	34,8	18:05	18:03	18:01
68	BARROS	Travesía , badenes	N-611	0,9	42,2	34,0	18:06	18:04	18:03
83	SAN MATEO		N-611	0,8	43,0	33,2	18:07	18:06	18:04
79	LOS CORRALES DE BUELNA	Rotonda recto	N-611	0,5	43,5	32,7	18:08	18:06	18:05
96	LOS CORRALES DE BUELNA	ROTONDA	N-611	0,3	43,8	32,4	18:09	18:07	18:05
96	LOS CORRALES DE BUELNA	Cruce Giro Izquierda	CA-170a	0,4	44,2	32,0	18:09	18:07	18:06
98	PUENTE RANERO	A IZQUIERDA	CA-170a	0,8	45,0	31,2	18:10	18:09	18:07
111	SAN FELICES		CA-170a	2,5	47,5	28,7	18:14	18:13	18:11
139	MATA	Cruce Giro Izquierda	CA-170a	2,0	49,5	26,7	18:18	18:16	18:14
116	SOPENILLA	Rotonda de frente	CA-170a	1,5	51,0	25,2	18:20	18:18	18:16
112	ROTONDA	Rotonda de frente	N-611	2,4	53,4	22,8	18:24	18:22	18:20
68	BARROS	Rotonda 2ª Salida	N-611	1,0	54,4	21,8	18:25	18:23	18:21
68	BARROS	Rotonda 3ª Salida	N-611	0,3	54,7	21,5	18:26	18:24	18:21
68	BARROS	Rotonda 1ª Salida	N-611	0,3	55,0	21,2	18:26	18:24	18:22
68	BARROS	Travesía , badenes	N-611	0,9	55,8	20,3	18:28	18:25	18:23
83	SAN MATEO		N-611	0,8	56,6	19,5	18:29	18:27	18:24
79	LOS CORRALES DE BUELNA	Rotonda recto	N-611	0,5	57,1	19,0	18:30	18:27	18:25
95	LOS CORRALES DE BUELNA	Avda. Cantabria. Rotondas	N-611	1,1	58,2	17,9	18:31	18:29	18:27
95	LOS CORRALES DE BUELNA	META VOLANTE	N-611	1,0	59,2	16,9	18:33	18:31	18:28
104	SOMAZOZ		N-611	1,2	60,4	15,7	18:35	18:32	18:30
105	SOMAZOZ	Cruce Giro Izquierda	N-611	0,7	61,1	15,0	18:36	18:34	18:31
166	LAS FRAGUAS	Rotonda 3º Salida	N-611	6,5	67,6	8,5	18:46	18:44	18:41
170	ROTONDA	2ª salida	CA-710	1,2	68,8	7,3	18:48	18:45	18:43
173	ROTONDA	1ª salida	CA-271	0,6	69,4	6,7	18:49	18:46	18:44
173	ARENAS DE IGUÑA	Giro a Derecha	CA-271	1,1	70,5	5,6	18:51	18:48	18:45
180	RAICEDO	Giro a Izquierda	CA-706	0,8	71,3	4,8	18:52	18:49	18:46
435	BOSTRONIZO	llegada en alto 2ª Categoría	CA-706	4,8	76,1	0,0	19:00	18:57	18:54



Villacarriedo - Bostronizo
Cima Pepin Collantes

2ª etapa
76,1 km

Viernes 22 de junio

La Riv

Santa Cruz

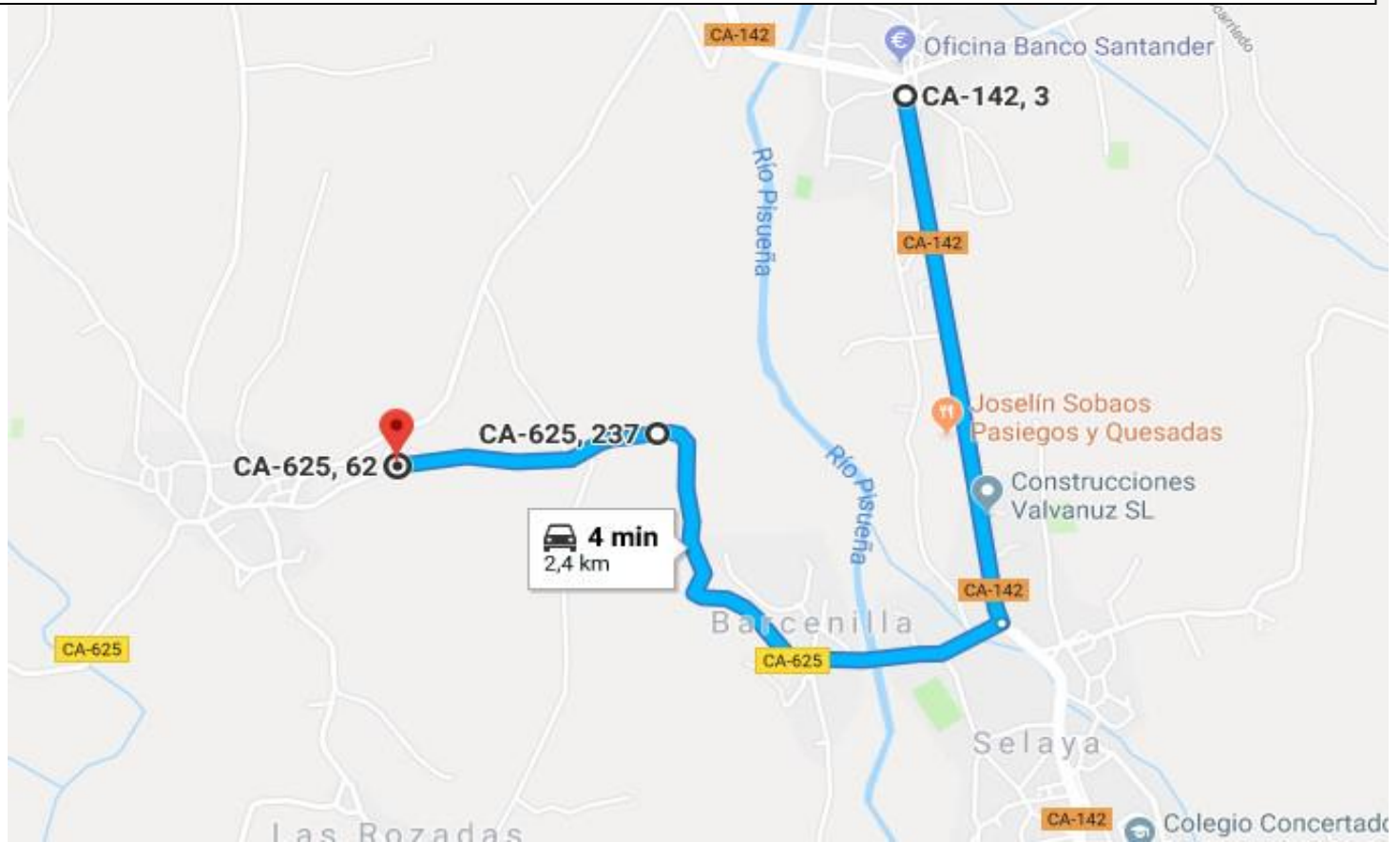
DIA 24 JUNIO 2017

31ª VUELTA INTERNACIONAL AL BESAYA

2ª ETAPA

VILLACARRIEDO - BOSTRONIZO

PLANO DE SALIDA



ULTIMOS 3 KILOMETROS

Ascenso con una Pendiente media : 5.76% Coeficiente APM: 44 Categoría: 2ª cat Altitud max. GPS: 433m

